

Riflessione linguistica

Approfondimento linguistico-geografico

© Studio Arcobaleno Multimedia - Anno 2016



La posizione in Italia e il nome della Regione



Umbria

Dove si trova questa Regione?

- A Nord
- Nel Centro
- A Sud

Con quali Regioni confina?

.....
.....
.....

Qual è l'origine del suo nome?

.....
.....
.....
.....


Riflessione linguistica

Approfondimento linguistico-geografico

© Studio Arcobaleno Multimedia - Anno 2016



Qual è il suo stemma?



Qual è il suo capoluogo di Regione?

.....

Riflessione linguistica

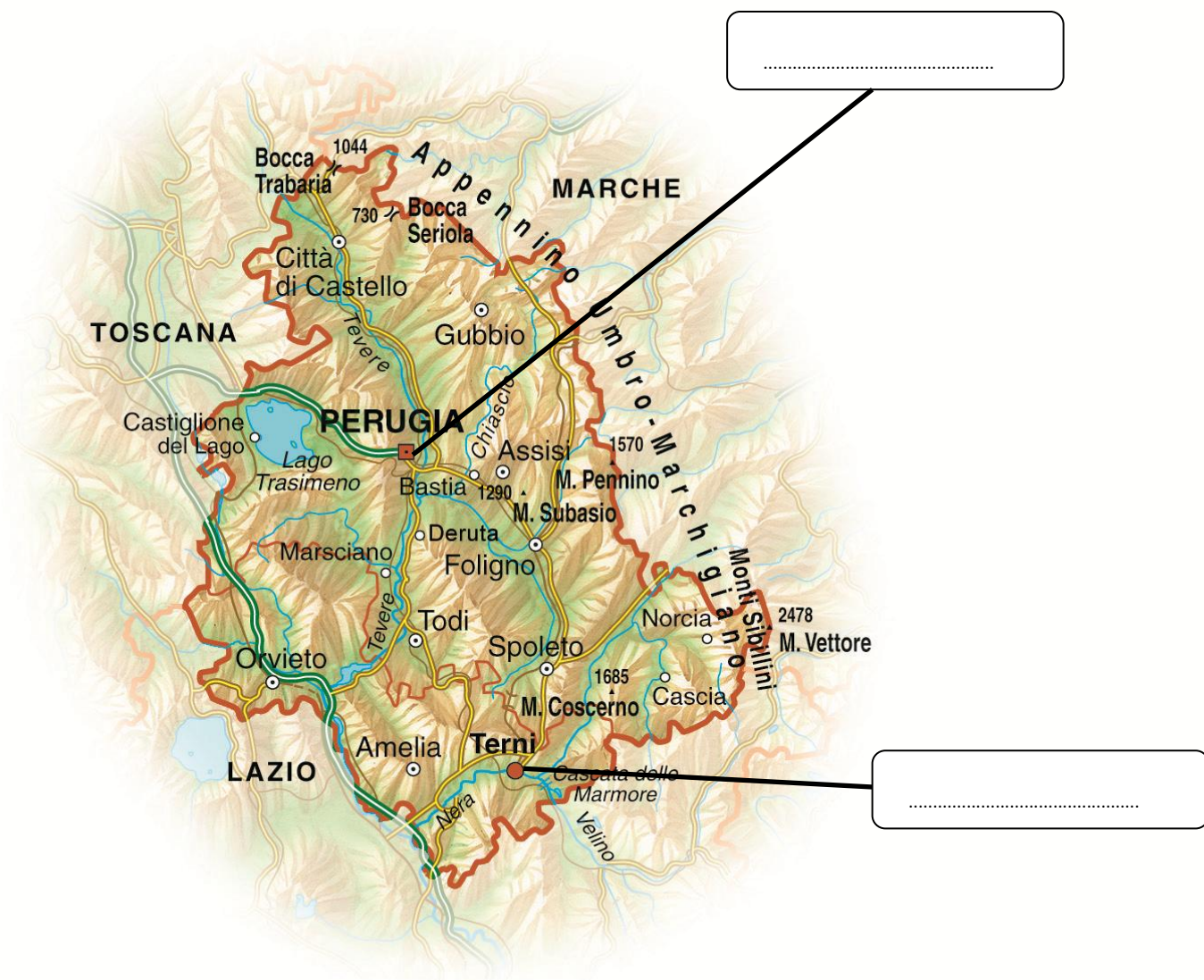
Approfondimento linguistico-geografico

© Studio Arcobaleno Multimedia - Anno 2016



La carta politica della Regione

Scrivi il nome di tutte le città più importanti della Regione, nella loro posizione.




Riflessione linguistica

Approfondimento linguistico-geografico

© Studio Arcobaleno Multimedia - Anno 2016



Riconosci le città da uno dei monumenti più importanti che la rappresenta.



.....



.....

Conosci altri paesi di questa Regione? Se sì, quali?

.....
.....
.....

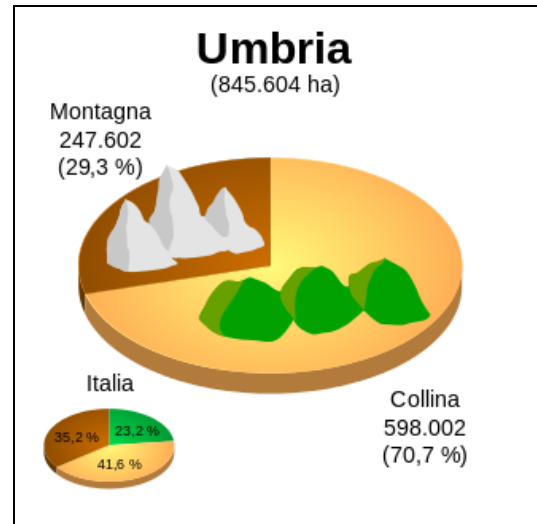
Riflessione linguistica

Approfondimento linguistico-geografico

© Studio Arcobaleno Multimedia - Anno 2016



Letture della carta fisica della Regione



Osserva la carta geografica e il grafico.

Individua le zone di montagna, di collina e di pianura.

Leggi il nome di paesi o di città che si trovano in zone di:

MONTAGNA

COLLINA

PIANURA

Quale area è più vasta?

.....

Questa Regione è bagnata dal mare?

.....

Vedi fiumi o laghi nel suo territorio? Se sì, quali?

.....

Riflessione linguistica

Approfondimento linguistico-geografico

© Studio Arcobaleno Multimedia - Anno 2016



Nelle carte geografiche il territorio, come hai visto, è caratterizzato dai colori simbolici.

Che cosa rappresentano questi colori?

Marrone scuro

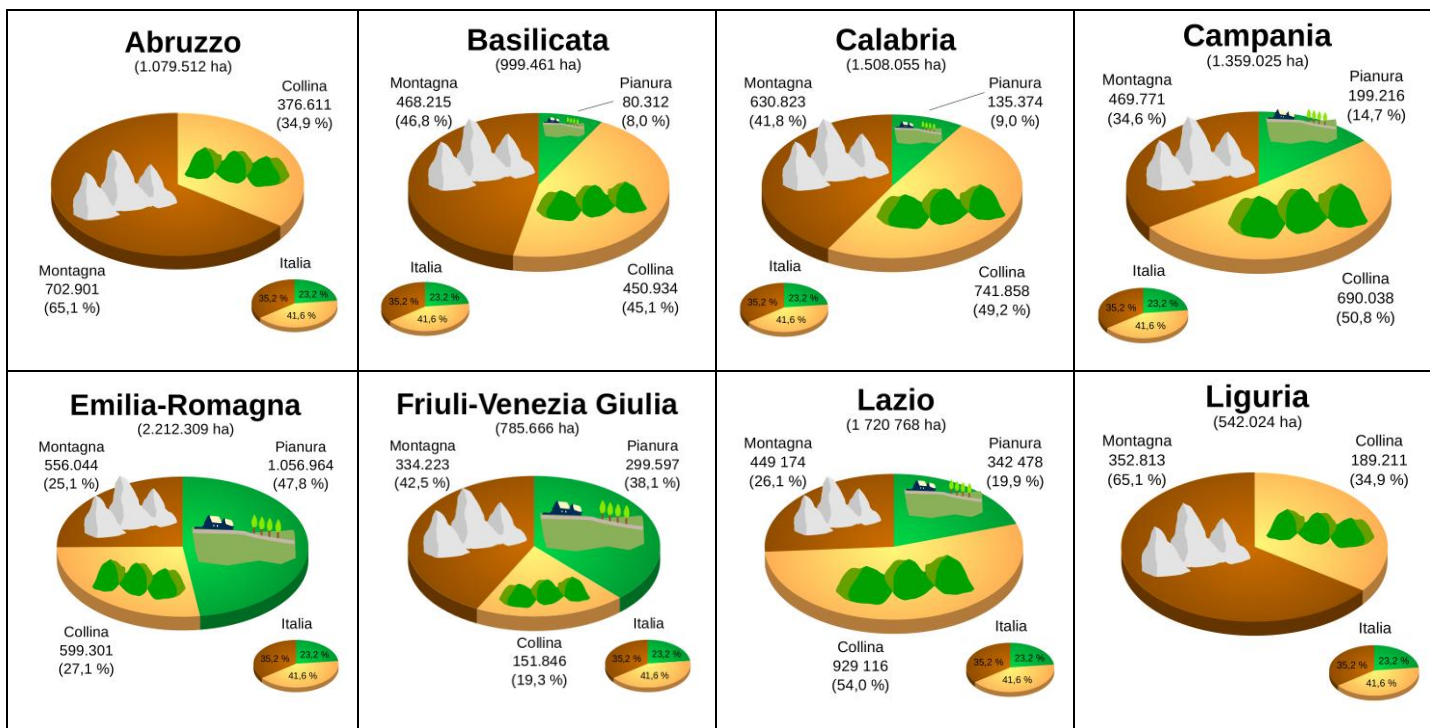
Marrone chiaro

Azzurro scuro

Azzurro chiaro

Verde

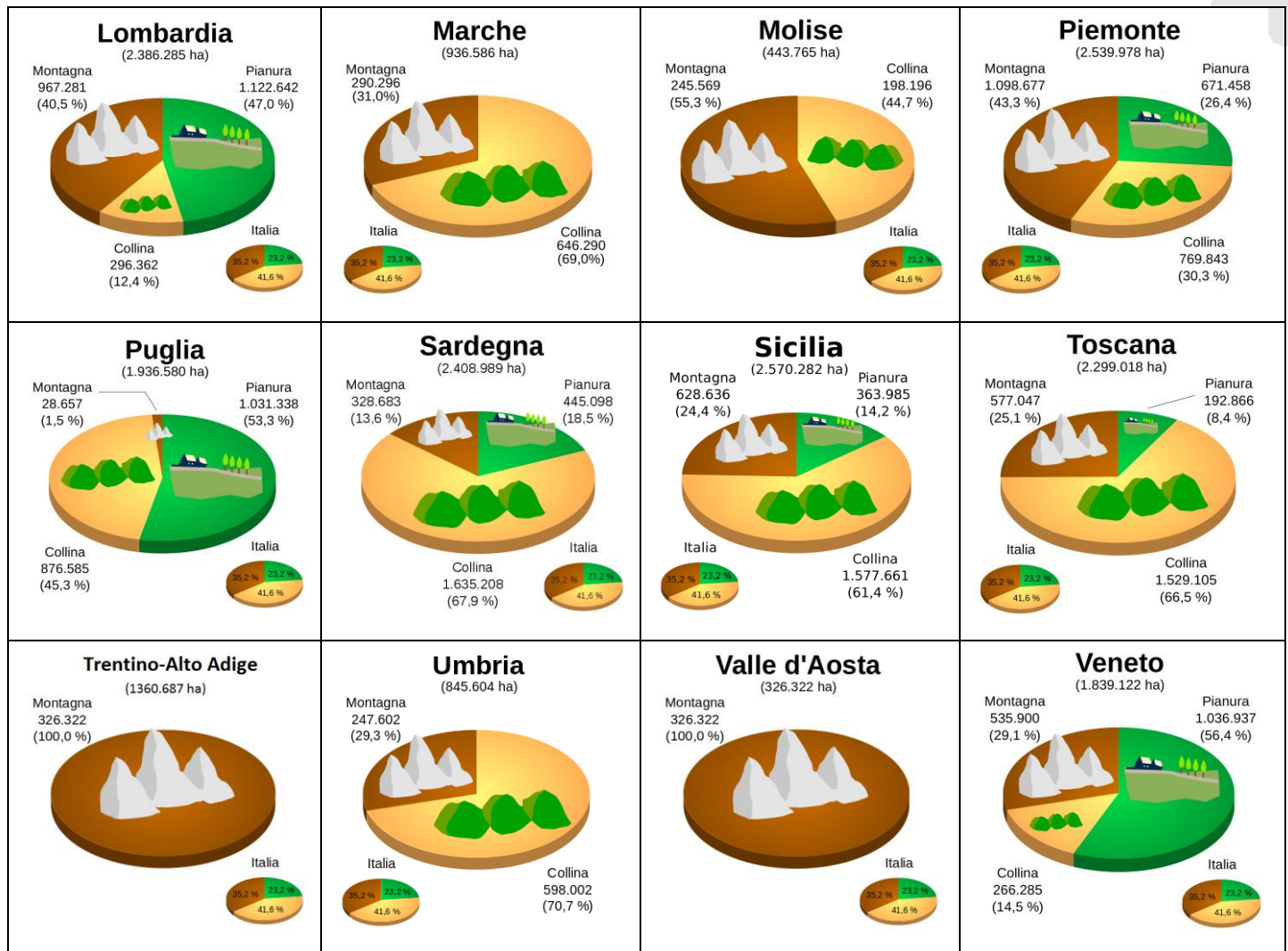
Giallo



Riflessione linguistica

Approfondimento linguistico-geografico

© Studio Arcobaleno Multimedia - Anno 2016



Questa Regione è più montuosa di

e meno montuosa di

Ci sono più colline che in

e meno colline che in

Le sue pianure sono più vaste di quelle di

e meno vaste di quelle di

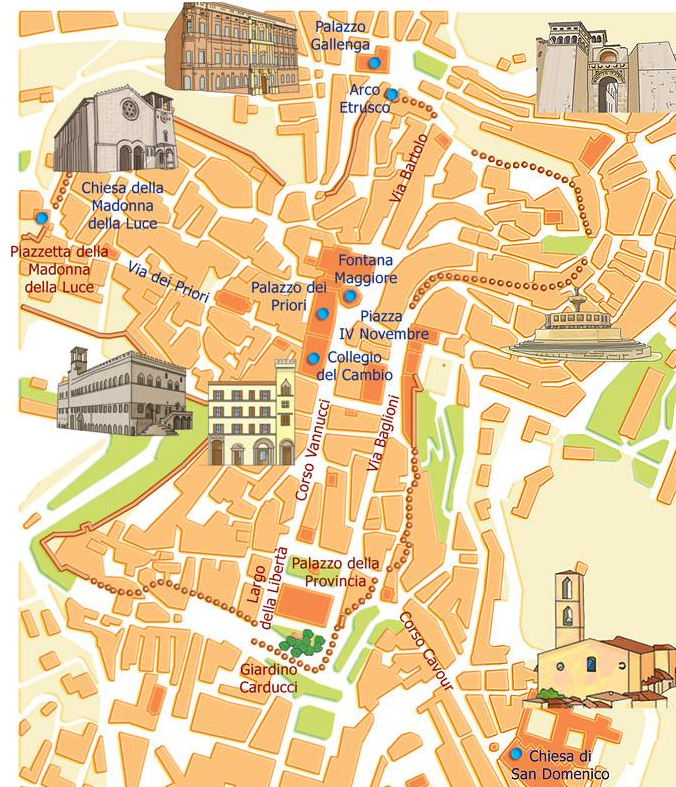
Riflessione linguistica

Approfondimento linguistico-geografico

© Studio Arcobaleno Multimedia - Anno 2016



UNO SGUARDO ALLA CITTÀ



Questa è la mappa di una zona di Perugia che hai già visto negli itinerari di viaggio proposti da Everywhereinitalia. Scegli due tra i monumenti o le chiese o gli edifici che vedi disegnati e che desideri visitare. Collegati alle mappe di Google per poter verificare il percorso che devi fare a piedi partendo da uno dei due punti che hai scelto. Scrivi l'itinerario qui di seguito indicando anche i tempi di percorrenza necessari.

.....

.....

.....

.....

.....

.....

.....

.....

.....

.....

Riflessione linguistica

Approfondimento linguistico-geografico

© Studio Arcobaleno Multimedia - Anno 2016



Per comprendere l'economia e il paesaggio della Regione

Ricca di natura e di tradizione

La principale attività economica della regione è l'agricoltura, che offre buoni raccolti grazie all'utilizzo di mezzi, metodi e attrezzature specializzati. I prodotti agricoli più importanti sono i cereali, la barbabietola da zucchero, l'uva, le olive, le lenticchie e gli ortaggi. Grazie alla presenza di vasti pascoli, molto diffuso è l'allevamento di bovini, suini e ovini che forniscono carne pregiata e latte genuino, utilizzati per la produzione di salumi e formaggi.

L'artigianato umbro è di antica tradizione; in tutta la regione sono molte le imprese o i laboratori artigianali che realizzano pizzi, ricami, tappeti, oggetti in ceramica, ferro battuto, rame, legno, vetro, richiesti e molto apprezzati. In ogni periodo dell'anno le città d'arte, i luoghi della fede, gli ambienti naturali, belli da vedere e dove poter praticare sport d'acqua, d'aria e di terra, sono mete frequentate da numerosissimi visitatori italiani e stranieri.

Un'altra straordinaria ricchezza della regione sono le sorgenti di acque minerali, tutte molto leggere, ma ciascuna con qualità e proprietà differenti; per la maggior parte sono utilizzate per l'imbottigliamento o a scopi terapeutici.

Trasforma il testo che hai letto in una intervista. Tu dovrai rispondere al giornalista che chiede informazioni sul paesaggio umbro.

Qual è la principale attività economica di questa Regione?

.....

Da che cosa è favorita?

.....

Quali sono i prodotti agricoli più importanti dell'Umbria?

.....

L'allevamento di che cosa si occupa?

.....

Come mai sono molto conosciuti e apprezzati i salumi e i formaggi di questa Regione?

.....

I prodotti artigianali legati alla lunga tradizione sono davvero molti. Quali?

.....

Riflessione linguistica

Approfondimento linguistico-geografico

© Studio Arcobaleno Multimedia - Anno 2016



Perché la Regione attira moltissimi turisti durante tutto l'anno?

.....

Un'altra ricchezza sono le sorgenti di acque minerali. A quale scopo vengono utilizzate?

.....

Ora fai tu una domanda e cerca di darti la risposta.

D:

R:

In conclusione...

Qual è la tua valutazione complessiva sull'economia di questa Regione?

.....

Quale attività vorresti svolgere? Perché?

.....

Dove vorresti abitare e perché?

.....

Che cosa suggeriresti a un turista di vedere?

.....

Quale prodotto artigianale vorresti acquistare per ricordo della tua visita in questa Regione?

.....

Riflessione linguistica

Approfondimento linguistico-geografico

© Studio Arcobaleno Multimedia - Anno 2016



UMBRIA

Scrigno verde

L'Umbria è l'unica regione dell'Italia centrale senza sbocchi sul mare. Per la sua ricchezza di boschi (1), di foreste (2), della vegetazione in generale, è da sempre indicata come "cuore verde" d'Italia.

Nel suo territorio si alternano alte colline (3) ad ampie vallate (4) che fanno da sfondo a piccoli paesi (5) o città (6) ricchi di vita (7), di arte (8), di spiritualità (9). All'interno della regione sono presenti due realtà storiche e culturali diverse: la parte occidentale, abitata anticamente dagli Etruschi (10), ebbe frequenti contatti con le terre e il mare di Toscana e ha da sempre un "cuore" più aperto agli scambi con l'esterno; la zona orientale, invece, abitata dagli antichi Umbri (11) prima e dai Romani (12) poi, è più riservata e attenta custode delle tradizioni.

Abbina le foto alle frasi che descrivono la Regione.



Boschi dell'Umbria (.....)



Ritrovamento di una tavola eugubina (della città di Gubbio) (.....)



Foreste dell'Umbria (.....)



Città di Perugia (.....)



Ampie vallate (.....)


Riflessione linguistica

Approfondimento linguistico-geografico

© Studio Arcobaleno Multimedia - Anno 2016




Colline di Orvieto (.....)



Necropoli Umbro-Etrusca (.....)



Spoletto e la sua arte: San Paolo inter vineas (.....)



Antico ponte romano (.....)



Borgo di Montefalco (.....)



Assisi centro di spiritualità (.....)



Forte Sorzano: eventi (.....)

Riflessione linguistica

Approfondimento linguistico-geografico

© Studio Arcobaleno Multimedia - Anno 2016



Segna se le seguenti affermazioni sono vere (V) o false (F).

L'Umbria è l'unica regione di tutta Italia senza sbocchi sul mare	V	F
L'Umbria è chiamata il "il cuore verde d'Italia"	V	F
Il suo territorio è ricco di colline, vallate, e piccoli paesi ricchi di arte e spiritualità	V	F
Anticamente la parte orientale era abitata dagli Etruschi e la parte occidentale dagli Umbri e poi dai Romani	V	F

Ricerca il significato corretto di queste parole.

Vegetazione:

spiritualità:

custode:

Scrivi in breve le caratteristiche della regione Umbria.

.....

.....

.....

.....

.....

Riflessione linguistica

Approfondimento linguistico-geografico

© Studio Arcobaleno Multimedia - Anno 2016



Rileggi la descrizione del territorio dell'Umbria e svolgi le seguenti attività.

Verde e bella

La verde Umbria è percorsa dal tratto più alto del fiume Tevere che scorre nella regione per oltre 200 chilometri e divide il territorio in due aree dai paesaggi diversi. La parte occidentale è caratterizzata da un'ampia zona collinare digradante verso il Lago Trasimeno; il versante orientale è invece occupato dell'Appennino Umbro-Marchigiano a Nord e dai Monti Sibillini più a Sud, disposti in catene parallele a forma di arco.

Fra le montagne e le colline si aprono conche e strette vallate scavate dai fiumi, le cui acque rendono **verde e lussureggiante la natura**. Le più importanti sono la Valle del Tevere, la Valle Umbra (dove scorrono il Chiascio, il Topino, il Clitunno) e la Valnerina attraversata dal fiume Nera. Il territorio umbro è molto vario e ricco di specie animali e vegetali; **sulle sponde di laghi e fiumi crescono rigogliosi canneti, salici, pioppi**, che formano l'ambiente ideale per pesci e uccelli. Nelle zone montane ricoperte di fitte foreste di **lecci, castagni e querce** vivono molti animali selvatici, fra cui il **lupo**, il **cinghiale**, il **tasso**, il **capriolo**.

Natura e paesaggio

L'Umbria è una regione ricca di borghi, castelli, paesi inseriti nell'ambiente in modo armonico e suggestivo. Fra i cento borghi più belli d'Italia (su valutazione dell'ANCI, Associazione Nazionale Comuni Italiani), ben sei appartengono alla regione: Bevagna, Castiglione del Lago, Corciano, Montefalco, Paciano, Trevi. Nel corso dei secoli, già a partire dai **primi insediamenti etruschi**, in questo territorio l'uomo ha cercato di mantenere un giusto equilibrio fra arte e natura, paesaggio e architettura, città e campagna.

L'immenso patrimonio delle **bellezze naturali e artistiche** umbre viene custodito nei numerosi musei o valorizzato attraverso **manifestazioni culturali e folcloristiche**.

Riflessione linguistica

Approfondimento linguistico-geografico

© Studio Arcobaleno Multimedia - Anno 2016



Spiega il significato delle espressioni evidenziate in giallo.

- Natura verde e lussureggiante:
- sulle sponde (di laghi e fiumi):
- primi insediamenti:
- bellezze naturali e artistiche:
- manifestazioni culturali e folcloristiche:

Nel testo sono citati alcuni nomi di piante e di animali che vedi sottolineati.

Individua, quindi, quali nomi appartengono alla flora e quali alla fauna.

Cerca le loro foto per riconoscerli e scrivi il loro nome inglese.

FLORA

FAUNA

ITALIANO

INGLESE

ITALIANO

INGLESE

.....
.....
.....
.....
.....
.....
.....
.....
.....
.....

.....
.....
.....
.....
.....
.....
.....
.....
.....
.....

.....
.....
.....
.....
.....
.....
.....
.....
.....
.....

.....
.....
.....
.....
.....
.....
.....
.....
.....
.....