

Riflessione linguistica

Approfondimento linguistico-geografico

© Studio Arcobaleno Multimedia - Anno 2016



La posizione in Italia e il nome della Regione



Lombardia

Dove si trova questa Regione?

- A Nord
- Nel Centro
- A Sud

Con quali Regioni confina?

.....
.....
.....

Qual è l'origine del suo nome?

.....
.....
.....
.....


Riflessione linguistica

Approfondimento linguistico-geografico

© Studio Arcobaleno Multimedia - Anno 2016



Qual è il suo stemma?



Qual è il suo capoluogo di Regione?

.....

Riflessione linguistica

Approfondimento linguistico-geografico

© Studio Arcobaleno Multimedia - Anno 2016



La carta politica della Regione

Scrivi il nome di tutte le città più importanti della Regione, nella loro posizione.

A detailed map of the Lombardy region in Italy, showing its geographical features, major cities, and neighboring regions. The map is overlaid with several empty rectangular boxes, each connected to a specific location on the map by a black line. These boxes are intended for the student to write the names of the most important cities in their respective positions. The cities shown on the map include Varese, Como, Lecco, Bergamo, Brescia, Cremona, Mantova, Pavia, and Milan (Milano). Neighboring regions like Piemonte, Veneto, Emilia Romagna, Trentino Alto Adige, and Svizzera are also labeled.

Riflessione linguistica

Approfondimento linguistico-geografico

© Studio Arcobaleno Multimedia - Anno 2016




Riconosci le città da uno dei monumenti più importanti che la rappresenta.



.....



.....



.....



.....



.....



.....



.....



.....



.....

Quali province mancano?

Conosci altri paesi di questa Regione? Se sì, quali?

.....
.....
.....

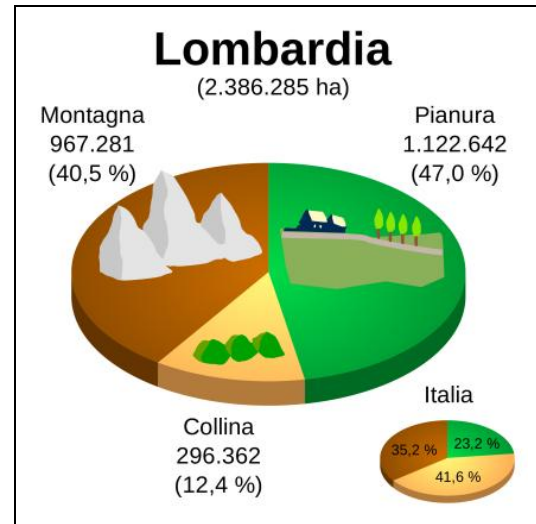
Riflessione linguistica

Approfondimento linguistico-geografico

© Studio Arcobaleno Multimedia - Anno 2016



Letture della carta fisica della Regione



Osserva la carta geografica e il grafico.

Individua le zone di montagna, di collina e di pianura.

Leggi il nome di paesi o di città che si trovano in zone di:

MONTAGNA

COLLINA

PIANURA

Quale area è più vasta?

.....

Questa Regione è bagnata dal mare?

.....

Vedi fiumi o laghi nel suo territorio? Se sì, quali?

.....

Riflessione linguistica

Approfondimento linguistico-geografico

© Studio Arcobaleno Multimedia - Anno 2016



Nelle carte geografiche il territorio, come hai visto, è caratterizzato dai colori simbolici.

Che cosa rappresentano questi colori?

Marrone scuro

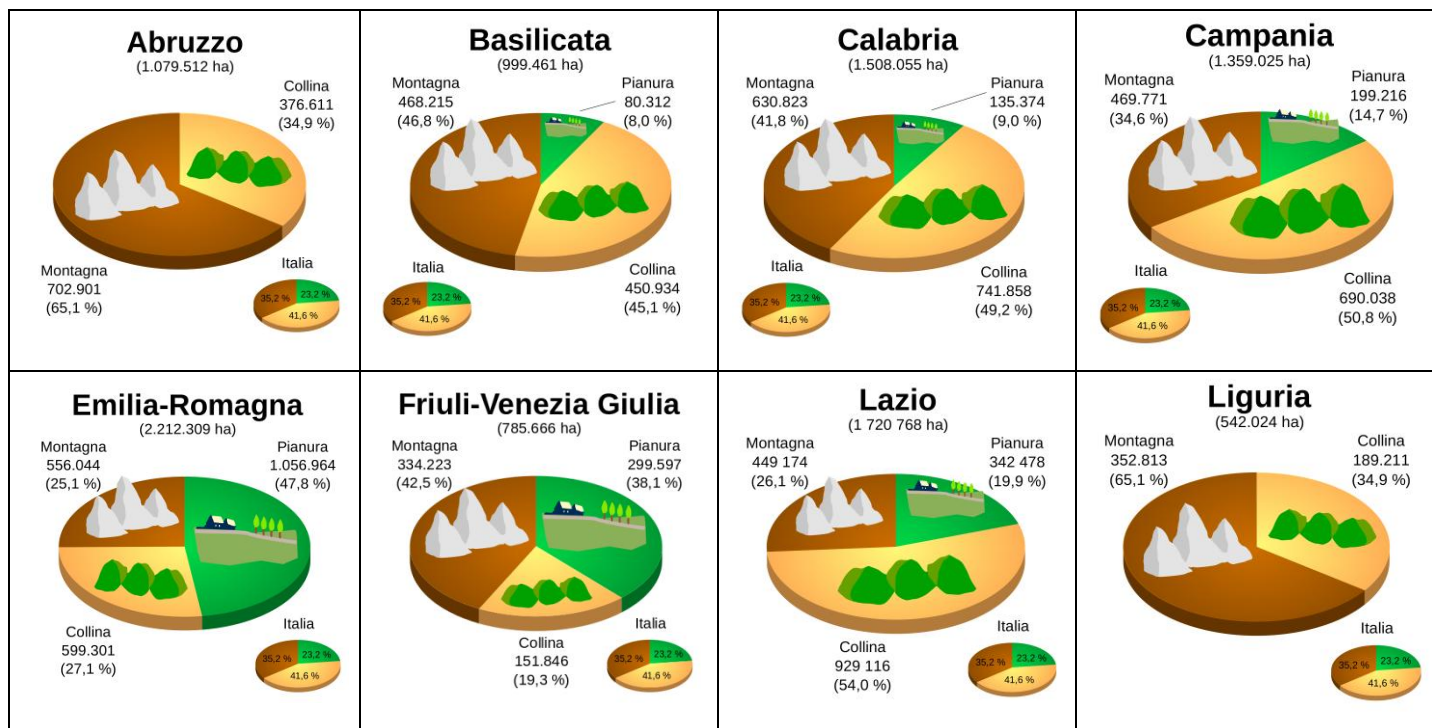
Marrone chiaro

Azzurro scuro

Azzurro chiaro

Verde

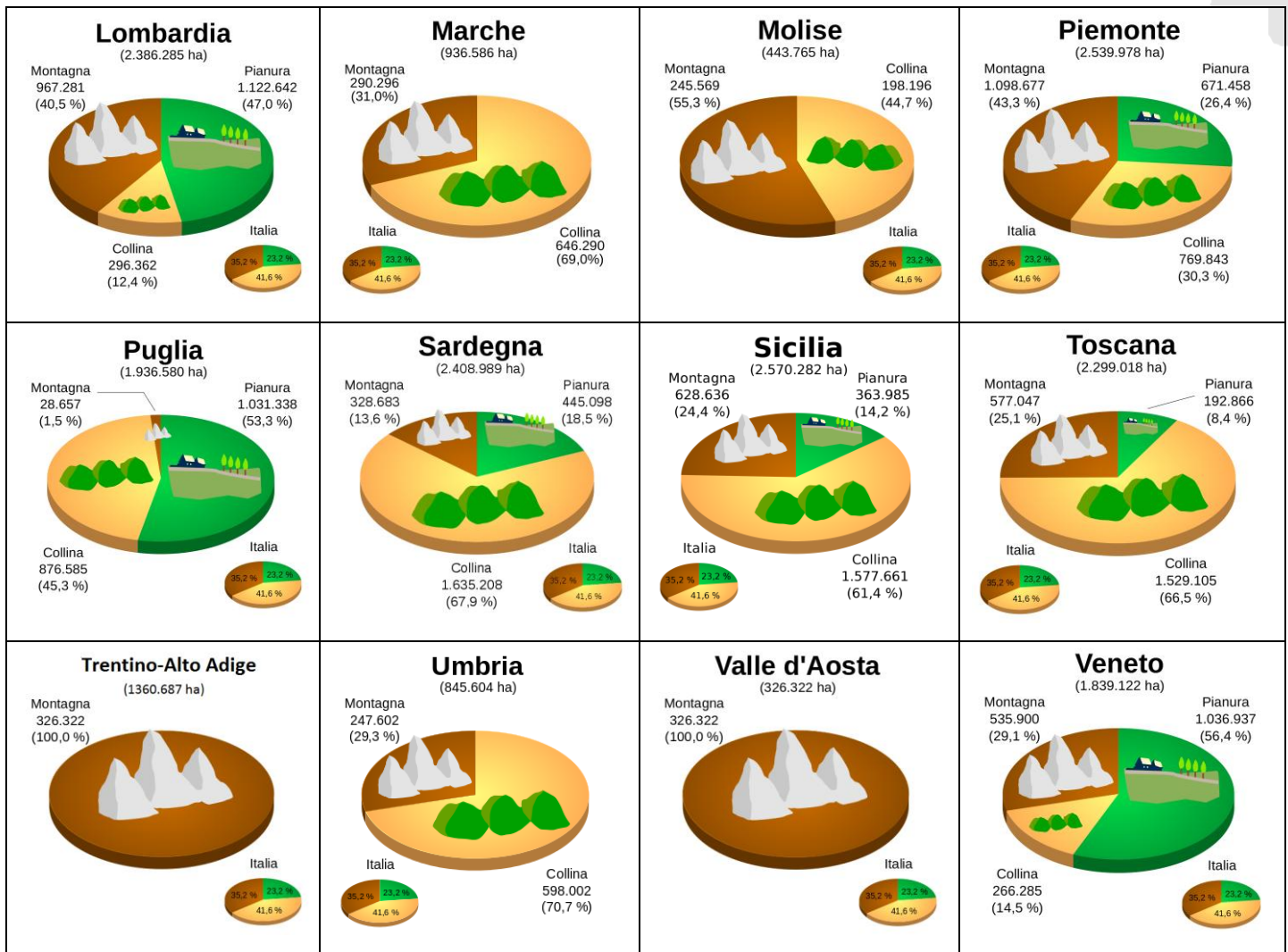
Giallo



Riflessione linguistica

Approfondimento linguistico-geografico

© Studio Arcobaleno Multimedia - Anno 2016



Questa Regione è più montuosa di

e meno montuosa di

Ci sono più colline che in

e meno colline che in

Le sue pianure sono più vaste di quelle di

e meno vaste di quelle di

Riflessione linguistica

Approfondimento linguistico-geografico

© Studio Arcobaleno Multimedia - Anno 2016



UNO SGUARDO ALLA CITTÀ



Questa è la mappa di una zona di Milano che hai già visto negli itinerari di viaggio proposti da Everywhereinitalia. Scegli due tra i monumenti o le chiese o gli edifici che vedi disegnati e che desideri visitare. Collegati alle mappe di Google per poter verificare il percorso che devi fare a piedi partendo da uno dei due punti che hai scelto. Scrivi l'itinerario qui di seguito indicando anche i tempi di percorrenza necessari.

.....

.....

.....

.....

.....

.....

.....

.....

.....

.....

Riflessione linguistica

Approfondimento linguistico-geografico

© Studio Arcobaleno Multimedia - Anno 2016



Per comprendere l'economia e il paesaggio della Regione

Un paesaggio non solo umano

Con i suoi 9 milioni di abitanti e con una densità di 374 abitanti per chilometro quadrato, la Lombardia non è soltanto la regione più popolosa d'Italia, ma anche la più densamente popolata. Una fittissima rete di strade, autostrade, tangenziali e ferrovie ha trasformato parte della regione in una specie di megalopoli, dove una città si confonde con l'altra.

Accanto a queste aree fortemente urbanizzate ci sono vaste estensioni agricole, nonché zone di vegetazione spontanea con numerosi parchi e riserve naturali che tutelano flora e fauna.

Le stesse zone agricole, pure se fortemente caratterizzate dall'intervento umano, risultano a volte particolarmente suggestive.

Attorno a Varese e a Pavia, quando le grandi marcite, cioè i campi nei quali viene coltivato il riso, vengono allagate per favorire la crescita delle piantine, è possibile osservare un paesaggio davvero singolare: grandi strade trafficate si snodano in mezzo a distese d'acqua suddivise da bassi argini in forme geometriche irregolari, nelle quali non è difficile scorgere aironi e nitticore.

Nella zona montana si trovano numerosi boschi di conifere, spesso mescolate con i faggi; più in basso si estendono quelli di castagni, querce e noccioli. La vegetazione spontanea è ormai ridotta lungo i canali e in qualche ansa dei fiumi.

Trasforma il testo che hai letto in una intervista. Tu dovrai rispondere al giornalista che chiede informazioni sul paesaggio lombardo.

Quanti abitanti ci sono in Lombardia?

.....

Qual è la densità per km quadrato?

.....

Come sono le vie di comunicazioni in questa Regione?

.....

Ci sono parchi e riserve naturali protette?

.....

Che cosa si coltiva nelle marcite?

.....

Riflessione linguistica

Approfondimento linguistico-geografico

© Studio Arcobaleno Multimedia - Anno 2016



Quali animali si possono vedere in queste zone?

.....

Quali alberi sono molto diffusi nelle aree di montagna?

.....

Dove le piacerebbe vivere? In quale zona della Lombardia?

.....

Ora fai tu una domanda e cerca di darti la risposta.

D:

R:

In conclusione...

Qual è la tua valutazione complessiva sull'economia di questa Regione?

.....

Quale attività vorresti svolgere? Perché?

.....

Dove vorresti abitare e perché?

.....

Che cosa suggeriresti a un turista di vedere?

.....

Quale prodotto artigianale vorresti acquistare per ricordo della tua visita in questa Regione?

.....

Riflessione linguistica

Approfondimento linguistico-geografico

© Studio Arcobaleno Multimedia - Anno 2016




LOMBARDIA

Terra d'acqua e di lavoro

Conosciuta e apprezzata soprattutto per le molteplici attività produttive (1), la Lombardia è una terra che sa regalare, lontano dalle grandi città (2), dalle industrie (3), dalle autostrade (4) e dalle ferrovie (5), inaspettati e splendidi paesaggi: le cime innevate delle alte montagne che la coronano a Nord (6), i grandi spazi verdi della pianura (7), le silenziose rive dei fiumi (8) che scendono verso il Po (9), il confine naturale che la delimita a Sud.

Abbina le foto alle frasi che descrivono la Regione.



Stazione ferroviaria a Milano (.....)



Industria cartaria lombarda (.....)



Verso il casello autostradale (.....)



La grande Milano (.....)



Produzione di salotti in Brianza (.....)

Riflessione linguistica

Approfondimento linguistico-geografico

© Studio Arcobaleno Multimedia - Anno 2016



Il fiume Po tra la Lombardia e l'Emilia (.....)



Sulle rive del fiume Adda (.....)



Pianura padana in Lombardia (.....)



Livigno ad alta quota (.....)

Segna se le seguenti affermazioni sono vere (V) o false (F).

La Lombardia non è apprezzata per le molteplici attività produttive	V	F
Non ci sono cime innevate in Lombardia	V	F
La Lombardia sa regalare inaspettati e splendidi paesaggi	V	F
Il fiume Po è il confine naturale che delimita la Lombardia a Nord	V	F

Riflessione linguistica

Approfondimento linguistico-geografico

© Studio Arcobaleno Multimedia - Anno 2016



Ricerca il significato corretto di queste parole.

Molteplici:
inaspettati:
silenziose:

Scrivi in breve le caratteristiche della regione Lombardia.

.....
.....
.....
.....
.....

Rileggi la descrizione del territorio della Lombardia e svolgi le seguenti attività.

Una regione ricca d'acqua

La Lombardia, situata al centro della Pianura Padana, è una regione che **non ha sbocchi sul mare**. Il suo territorio è caratterizzato da una fascia montana a Nord e una pianeggiante a Sud. Nelle zone montane, dove sono presenti **cime molto elevate**, come il Massiccio dell'Adamello, si trovano boschi di conifere e faggi, più in basso si estendono boschi di castagni, querce e noccioli. Nella zona pianeggiante possiamo distinguere l'alta pianura, più a Nord, e la **pianura umida**, detta "la Bassa", più a Sud; in tutta questa area la vegetazione spontanea è costituita da querceti, boschi di pioppi, salici e ontani.

Dall'arco alpino scendono verso il Po i numerosi fiumi lombardi: Ticino, Adda, Oglio e Mincio. Molti di essi attraversano i grandi laghi che caratterizzano la regione: il Lago Maggiore, il Lago di Como, il Lago d'Iseo e il Lago di Garda, lungo le cui sponde crescono olivi, fichi, cipressi, rosmarino e splendidi giardini fioriti con azalee, camelie e magnolie.

Altra **preziosa risorsa idrica** della regione sono le risorgive, acque infiltratesi nel terreno permeabile situato ai piedi delle Prealpi che riemergono nella **fascia meridionale**, dove il terreno diventa argilloso e impermeabile.

Riflessione linguistica

Approfondimento linguistico-geografico

© Studio Arcobaleno Multimedia - Anno 2016



Spiega il significato delle espressioni evidenziate in giallo.

- Non ha sbocchi sul mare:
- cime molto elevate:
- pianura umida:
- preziosa risorsa idrica:
- fascia meridionale:

Nel testo sono citati alcuni nomi di piante che vedi sottolineati.

Cerca le loro foto per riconoscerli e scrivi il loro nome in italiano e in inglese.

ITALIANO

.....
.....
.....
.....
.....
.....
.....
.....
.....
.....
.....
.....
.....
.....
.....

INGLESE

.....
.....
.....
.....
.....
.....
.....
.....
.....
.....
.....
.....
.....
.....
.....