

# Riflessione linguistica

Approfondimento linguistico-geografico

© Studio Arcobaleno Multimedia - Anno 2016



## La posizione in Italia e il nome della Regione



**Calabria**

Dove si trova questa Regione?

- A Nord
- Nel Centro
- A Sud

Con quali Regioni confina?

.....  
.....  
.....

Qual è l'origine del suo nome?

.....  
.....  
.....  
.....


# Riflessione linguistica

Approfondimento linguistico-geografico

© Studio Arcobaleno Multimedia - Anno 2016



Qual è il suo stemma?



Qual è il suo capoluogo di Regione?

.....

# Riflessione linguistica

Approfondimento linguistico-geografico

© Studio Arcobaleno Multimedia - Anno 2016



## La carta politica della Regione

Scrivi il nome di tutte le città più importanti della Regione, nella loro posizione.





# Riflessione linguistica

Approfondimento linguistico-geografico

© Studio Arcobaleno Multimedia - Anno 2016



Riconosci le città da uno dei monumenti più importanti che la rappresenta.



.....



.....



.....



.....

Conosci altri paesi di questa Regione? Se sì, quali?

.....  
.....  
.....

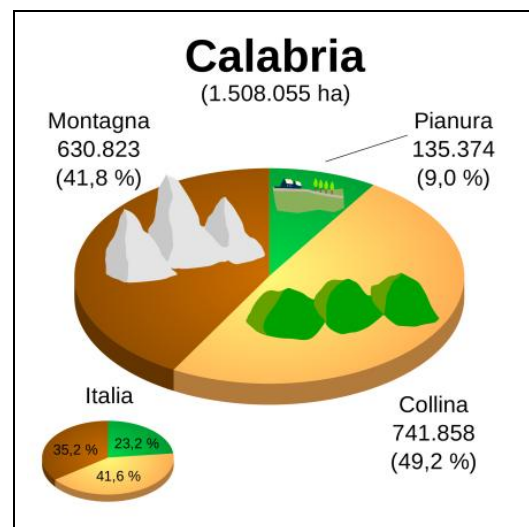
# Riflessione linguistica

Approfondimento linguistico-geografico

© Studio Arcobaleno Multimedia - Anno 2016



## Letture della carta fisica della Regione



Osserva la carta geografica e il grafico.

Individua le zone di montagna, di collina e di pianura.

Leggi il nome di paesi o di città che si trovano in zone di:

MONTAGNA .....

COLLINA .....

PIANURA .....

Quale area è più vasta?

.....

Questa Regione è bagnata dal mare?

.....

Vedi fiumi o laghi nel suo territorio? Se sì, quali?

.....

# Riflessione linguistica

Approfondimento linguistico-geografico

© Studio Arcobaleno Multimedia - Anno 2016



Nelle carte geografiche il territorio, come hai visto, è caratterizzato dai colori simbolici.

Che cosa rappresentano questi colori?

Marrone scuro .....

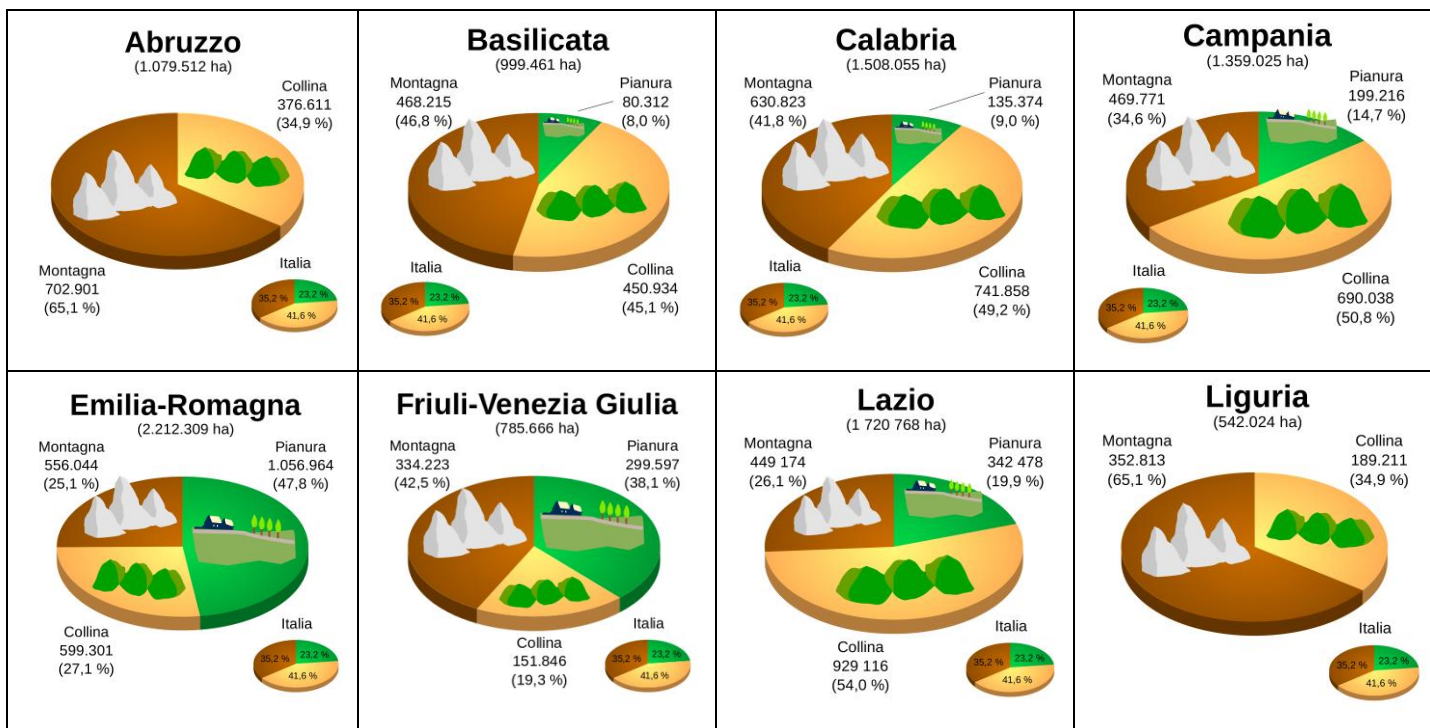
Marrone chiaro .....

Azzurro scuro .....

Azzurro chiaro .....

Verde .....

Giallo .....

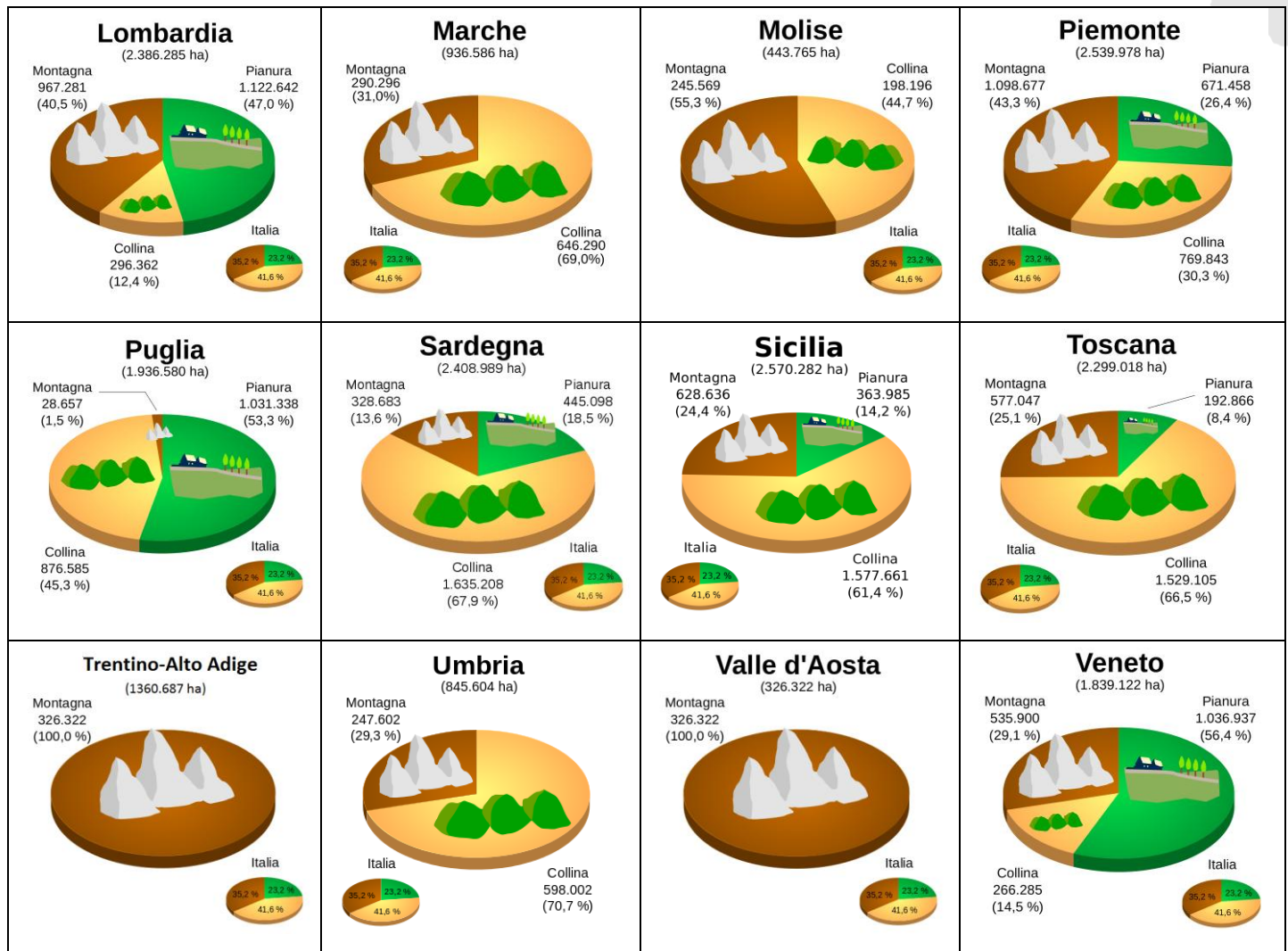




# Riflessione linguistica

Approfondimento linguistico-geografico

© Studio Arcobaleno Multimedia - Anno 2016



Questa Regione è più montuosa di .....

e meno montuosa di .....

Ci sono più colline che in .....

e meno colline che in .....

Le sue pianure sono più vaste di quelle di .....

e meno vaste di quelle di .....





# Riflessione linguistica

Approfondimento linguistico-geografico

© Studio Arcobaleno Multimedia - Anno 2016



## Per comprendere l'economia e il paesaggio della Regione

### Una scelta per il futuro

Nei secoli scorsi, la presenza di vaste proprietà terriere destinate per lo più all'allevamento o lasciate incolte ha costretto gli abitanti di questa regione a emigrare in cerca di lavoro; in tempi più recenti altri ostacoli hanno rallentato lo sviluppo economico di questa terra che pure ha parecchie risorse.

Oggi l'economia della Calabria vede una notevole crescita dell'agricoltura nelle piane costiere, con la formazione di piccole aziende specializzate in produzioni pregiate, come ortaggi, frutta e piante aromatiche; nelle aree interne è interessante l'opera di ricostruzione del patrimonio boschivo per la produzione di legname.

L'attività più redditizia è, però, il turismo che sta valorizzando, oltre alla bellezza del mare e delle coste, anche l'ambiente incontaminato delle montagne.

Al turismo è legata la possibilità di recupero e di sviluppo di molte aree e la valorizzazione dei prodotti locali dell'agricoltura e dell'artigianato.

La tessitura, la lavorazione del ferro battuto, dell'oro o dell'argento, l'arte di intrecciare cesti e oggetti in paglia, la costruzione artigianale di strumenti musicali, sono tutti aspetti di un'antica cultura artigianale ancora attiva.

**Trasforma il testo che hai letto in una intervista. Tu dovrai rispondere al giornalista che chiede informazioni sul paesaggio calabrese.**

Quali dimensioni avevano le proprietà terriere di questa Regione?

.....

Le popolazioni come hanno potuto reagire allo stato di miseria in cui si trovavano per trovare lavoro?

.....

Oggigiorno la Calabria ha riscoperto l'agricoltura e si occupa principalmente di alcune coltivazioni. Quali?

.....

Che cosa si sta attuando per il patrimonio boschivo?

.....

Qual è la principale risorsa economica del Regione?

.....

# Riflessione linguistica

Approfondimento linguistico-geografico

© Studio Arcobaleno Multimedia - Anno 2016



Da che cosa è favorita?

.....

Quali sono i prodotti artigianali più realizzati, nella linea della tradizione regionale?

.....

**Ora fai tu una domanda e cerca di darti la risposta.**

D: .....

R: .....

**In conclusione...**

Qual è la tua valutazione complessiva sull'economia di questa Regione?

.....

Quale attività vorresti svolgere? Perché?

.....

Dove vorresti abitare e perché?

.....

Che cosa suggeriresti a un turista di vedere?

.....

Quale prodotto artigianale vorresti acquistare per ricordo della tua visita in questa Regione?

.....

# Riflessione linguistica

Approfondimento linguistico-geografico

© Studio Arcobaleno Multimedia - Anno 2016



## CALABRIA

### Terra di molti popoli

La Calabria è una penisola montuosa che separa il Mar Ionio (1) dal Tirreno (2).

I navigatori che nell'antichità attraversavano il Mediterraneo vi sostavano per fare rifornimento di acqua e viveri; chi cercava una nuova terra per vivere trovava qui un luogo dove fermarsi.

La lunga storia della Calabria racconta di molti popoli (3) che si sono stabiliti sul suo territorio nel corso dei millenni, di cui rimangono le tracce nei resti delle antiche città (4) o nelle lingue parlate da gruppi dell'attuale popolazione.

Abbina le foto alle frasi che descrivono la Regione.



Ritrovamenti di antiche costruzioni (.....)



Mare Ionio (.....)



# Riflessione linguistica

Approfondimento linguistico-geografico

© Studio Arcobaleno Multimedia - Anno 2016



Mare Tirreno (.....)



Siti archeologici (.....)

Segna se le seguenti affermazioni sono vere (V) o false (F).

La Calabria è una penisola che separa il Mar Adriatico dal Tirreno	V	F
La Calabria è una penisola pianeggiante	V	F
Nell'antichità i navigatori che attraversavano il Mediterraneo sostavano in Calabria per fare rifornimento di acqua e viveri	V	F
In Calabria ci sono molti resti di antiche città	V	F

Ricerca il significato corretto di queste parole.

Viveri: .....

millenni: .....

attuale: .....

Scrivi in breve le caratteristiche della regione Calabria.

.....

.....

.....

.....

.....

# Riflessione linguistica

Approfondimento linguistico-geografico

© Studio Arcobaleno Multimedia - Anno 2016



Rileggi la descrizione del territorio della Calabria e svolgi le seguenti attività.

## Paesaggi incantevoli

Quando si parla della Calabria si pensa subito a meravigliose coste tirreniche, a **scogliere alte a picco sul mare**, **costellate da insenature**, dove il mare è di un blu indimenticabile, oppure alle belle spiagge dello Ionio, su cui si affacciano torri e castelli.

Certo, più di 750 chilometri di coste affascinanti non sono poca cosa, ma non si deve dimenticare **l'altra faccia della regione**: l'Appennino, formato da diversi massicci (la Sila, le Serre, l'Aspromonte), ciascuno con le sue caratteristiche, che occupano quasi interamente il territorio calabro e lasciano ben poco spazio alla pianura. Se ne trova qualche tratto lungo la costa tirrenica, come la Piana di Gioia Tauro; i **tratti pianeggianti** più estesi sono sulla costa ionica, nel Crotonese o a Nord, nell'area di Sibari.

Un'altra caratteristica del territorio calabro sono le fiumare, torrenti alimentati dalle piogge invernali e primaverili che, nei **periodi di piena**, scorrono con violenza, erodendo i fianchi delle montagne e provocando frane e alluvioni; durante l'estate invece si presentano asciutti, come **lunghi canali di ghiaia**.

**Spiega il significato delle espressioni evidenziate in giallo.**

- Scogliere alte a picco sul mare: .....
- costellate da insenature: .....
- l'altra faccia della regione: .....
- tratti pianeggianti: .....
- periodi di piena: .....

**Nella parte di testo sottolineata sono citate le fiumare, torrenti tipici della Calabria e in generale del sud Italia.**

Fai una ricerca per individuare come si formano questi particolari torrenti e in quali altre regioni d'Italia si trovano. Prepara una breve relazione per i tuoi compagni seguendo questa traccia:  
Caratteristiche delle fiumare, dove si trovano, esempi, problemi connessi.